



Vehicles i Permisos de Conduir

Àrea Metropolitana

2015

AJUNTAMENT DE VALÈNCIA
ÀREA DE GOVERN INTERIOR
Oficina d'Estadística

**VEHICLES I PERMISOS DE
CONDUIR ALS MUNICIPIS DE
L'ÀREA METROPOLITANA
2015**



**AJUNTAMENT DE VALÈNCIA
ÀREA DE GOVERN INTERIOR
OFICINA D'ESTADÍSTICA**

www.valencia.es/estadistica
estadistica@valencia.es

ELABORACIÓ:

Oficina d'Estadística

Hidalgo Sánchez, Jordi
Moya Equiza, Carmiña
Martínez Ruiz, Francisco
Morales Lorente, Tomás
Rodríguez Ciria, María

Han col·laborat en la publicació:

Briz Redón, Álvaro
Lara Giménez, Patricia
Morenilla Parada, Rubén
Moshuk, Marta

Índex

1. Parc de vehicles distribuït per tipus i comarca. 2015
 - 1.1. Parc de vehicles distribuït per tipus i comarca. Variació 14/15
2. Parc de vehicles distribuït per tipus i municipi. 2015
3. Parc de vehicles distribuït per tipus, motor de gasolina i comarca. 2015
 - 3.1. Parc de vehicles distribuït per tipus, motor de gasolina i comarca. Variació 14/15
4. Parc de vehicles distribuït per tipus, motor de gasolina i municipi. 2015
5. Parc de vehicles distribuït per tipus, motor de gasoil i comarca. 2015
 - 5.1. Parc de vehicles distribuït per tipus, motor de gasoil i comarca. Variació 14/15
6. Parc de vehicles distribuït per tipus, motor de gasoil i municipi. 2015
7. Baixes de vehicles distribuït per tipus i comarca. 2015
 - 7.1. Baixes de vehicles distribuït per tipus i comarca. Variació 14/15
8. Baixes de vehicles distribuït per tipus i municipi. 2015
9. Permisos de conduir per sexe i comarca. 2015
 - 9.1. Permisos de conduir per sexe i comarca. Variació 14/15
10. Permisos de conduir per sexe i municipi. 2015

Font: DGT. Direcció General de Trànsit. Ministeri de l'Interior

Índice

1. Parque de vehículos distribuido por tipo y comarca. 2015
 - 1.1. Parque de vehículos distribuido por tipo y comarca. Variación 14/15
2. Parque de vehículos distribuido por tipo y municipio. 2015
3. Parque de vehículos distribuido por tipo, motor de gasolina y comarca. 2015
 - 3.1. Parque de vehículos distribuido por tipo, motor de gasolina y comarca. Variación 14/15
4. Parque de vehículos distribuido por tipo, motor de gasolina y municipio. 2015
5. Parque de vehículos distribuido por tipo, motor de gasóleo y comarca. 2015
 - 5.1. Parque de vehículos distribuido por tipo, motor de gasóleo y comarca. Variación 14/15
6. Parque de vehículos distribuido por tipo, motor de gasóleo y municipio. 2015
7. Bajas de vehículos distribuido por tipo y comarca. 2015
 - 7.1. Bajas de vehículos distribuido por tipo y comarca. Variación 14/15
8. Bajas de vehículos distribuido por tipo y municipio. 2015
9. Permisos de conducir por sexo y comarca. 2015
 - 9.1. Permisos de conducir por sexo y comarca. Variación 14/15
10. Permisos de conducir por sexo y municipio. 2015

Fuente: DGT. Dirección General de Tráfico. Ministerio del Interior

Parc de vehicles - Parque de vehículos

Objectiu:	Anàlisi del nombre de vehicles en circulació, la seua composició i característiques tècniques.
Metodologia de l'arreglada de les dades:	Obtenció per mitjà d'enumeració completa de dades administratives originals.
Forma d'arreglada de dades:	Transcripció de document administratiu, siga quina siga la forma d'omplir este.
Nivell de desagregació:	Comunitat autònoma, província i municipi.
Variables d'estudi:	Tipus de vehicle, carburant, any de matriculació.
Unitats:	Vehicles en circulació.
Font Administrativa:	Registres de matriculació i de baixa.
Periodicitat de l'arreglada de dades:	Contínua. No es podran realitzar seleccions múltiples per a diferents espais temporals, ja que al tractar-se d'una operació censal la informació només té validesa a una data donada, no tenint sentit l'agregació de dades. En la categoria de 'altres vehicles' s'inclouen els remolcs, semiremolcs i vehicles especials, a excepció de la maquinària agrícola automotriu i la maquinària agrícola arrossegada de 2 eixos i 1 eix. Els ciclomotors no s'inclouen en les xifres del 'parc Nacional de Vehicles'.
Nota metodològica:	
Objetivo:	Análisis del número de vehículos en circulación, su composición y características técnicas.
Metodología de la recogida de los datos:	Obtención mediante enumeración completa de datos administrativos originales.
Forma de recogida de datos:	Transcripción de documento administrativo, cualquiera que sea la forma de cumplimentar éste.
Nivel de desagregación:	Comunidad autónoma, provincia y municipio.
Variables de estudio:	Tipo de vehículo, carburante, año de matriculación.
Unidades:	Vehículos en circulación.
Fuente Administrativa:	Registros de matriculación y de baja.
Periodicidad de la recogida de datos:	Continua. No es podran realitzar seleccions múltiples per a diferents espais temporals, ja que al tractar-se d'una operació censal la informació només té validesa a una data donada, no tenint sentit l'agregació de dades. En la categoria de 'altres vehicles' s'inclouen els remolcs, semiremolcs i vehicles especials, a excepció de la maquinària agrícola automotriu i la maquinària agrícola arrossegada de 2 eixos i 1 eix. Els ciclomotors no s'inclouen en les xifres del 'parc Nacional de Vehicles'.
Nota metodològica:	

Baixas - Bajas

Objectiu:	<i>Coneixement dels vehicles que són retirats de la circulació i les seues característiques tècniques.</i>
Metodologia de l'arreglada de les dades:	Obtenció per mitjà d'enumeració completa de dades administratives originals.
Forma d'arreglada de dades:	Transcripció de document administratiu, siga quina siga la forma d'omplir este.
Nivell de desagregació:	Província i municipi.
Variables d'estudi:	Tipus de vehicle i tipus de baixa.
Unitats:	Vehicles donats de baixa.
Font Administrativa:	Sol·licitud de baixa de vehicle.
Periodicitat de l'arreglada de dades:	Diària. En la categoria de 'altres vehicles' s'inclouen els remolcs, semiremolcs i vehicles especials, a excepció de la maquinària agrícola automotriu i la maquinària agrícola arrossegada de 2 eixos i 1 eix. Els ciclomotors no s'inclouen en les xifres.
Nota metodològica:	
Objetivo:	Conocimiento de los vehículos que son retirados de la circulación y sus características técnicas.
Metodología de la recogida de los datos:	Obtención mediante enumeración completa de datos administrativos originales.
Forma de recogida de datos:	Transcripción de documento administrativo, cualquiera que sea la forma de cumplimentar éste.
Nivel de desagregación:	Provincia y municipio.
Variables de estudio:	Tipo de vehículo y tipos de baja.
Unidades:	Vehículos dados de baja.
Fuente Administrativa:	Solicitud de baja de vehículo.
Periodicidad de la recogida de datos:	Diaria. En la categoría de 'Otros vehículos' se incluyen los remolques, semirremolques y vehículos especiales, a excepción de la maquinaria agrícola automotriz y la maquinaria agrícola arrossegada de 2 ejes y 1 eje. Los ciclomotores no se incluyen en las cifras.
Nota metodològica:	

Permisos de conduir - Permisos de conducir

Objectiu:	<i>Coneixement dels titulars de permisos vigents de circulació.</i>
Metodologia de l'arreglada de les dades:	<i>Obtenció per mitjà d'enumeració completa de dades administratives originals.</i>
Forma d'arreglada de dades:	<i>Transcripció de document administratiu, siga quina siga la forma d'omplir este. Comunitat autonoma, província, municipi, classes de permís i antiguitat dels permisos de circulació.</i>
Nivell de desagregació:	<i>Comunitat autonoma, província, municipi, classes de permís i antiguitat dels permisos de circulació.</i>
Variabes d'estudi:	<i>Permisos vigents.</i>
Unitats:	<i>Sol·licitud de permisos vigents.</i>
Font Administrativa:	<i>Diària.</i>
Periodicitat de l'arreglada de dades:	
Objetivo:	Conocimiento de los titulares de permisos vigentes de circulación.
Metodología de la recogida de los datos:	Obtención mediante enumeración completa de datos administrativos originales. Transcripción de documento administrativo, cualquiera que sea la forma de cumplimentar este.
Forma de recogida de datos:	Comunidad autonoma, provincia, municipio, clases de permiso y antigüedad de los permisos de circulación.
Nivel de desagregación:	Comunidad autonoma, provincia, municipio, clases de permiso y antigüedad de los permisos de circulación.
Variabes de estudio:	Permisos vigentes.
Unidades:	Solicitud de permisos vigentes.
Fuente Administrativa:	Diaria.
Periodicidad de la recogida de datos:	

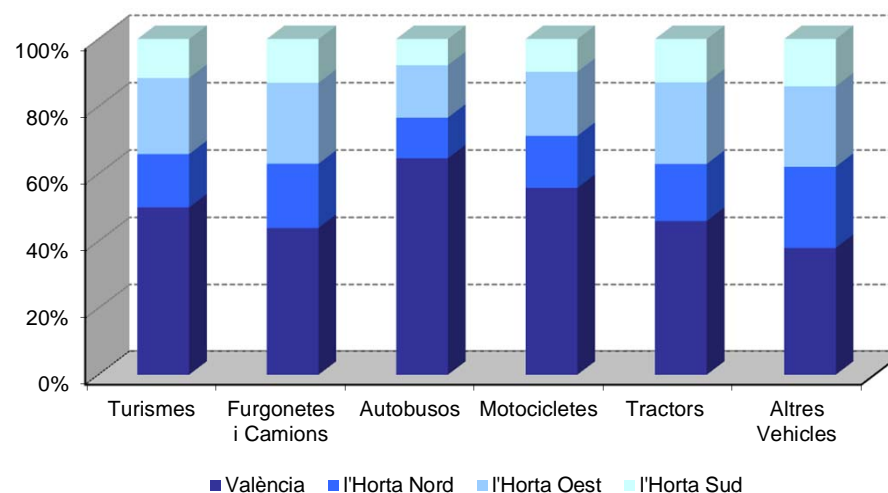
1. Parc de vehicles distribuït per tipus i comarca. 2015

1. Parque de vehículos distribuido por tipo y comarca. 2015

	Total	Turismes	Furgonetes i Camions	Autobusos	Motocicletes	Tractors	Altres Vehicles
Àrea Metropolitana	958.926	705.854	115.968	1.691	106.075	7.041	22.297
València	472.923	350.691	50.694	1.090	58.788	3.229	8.431
I'Horta Nord	156.253	111.151	22.035	204	16.319	1.188	5.356
I'Horta Oest	213.873	158.786	27.740	263	20.080	1.701	5.303
I'Horta Sud	110.678	81.238	15.035	131	10.247	905	3.122

Font: Direcció General de Trànsit. Ministeri de l'Interior.

PARC DE VEHICLES DISTRIBUÏT PER TIPUS I COMARCA. 2015



1.1. Parc de vehicles distribuït per tipus i comarca. Variació 14/15

1.1. Parque de vehículos distribuido por tipo y comarca. Variación 14/15

	Total	Turismes	Furgonetes i Camions	Autobusos	Motocicletes	Tractors	Altres Vehicles
Àrea Metropolitana	1,8%	1,7%	0,9%	0,3%	3,6%	2,8%	1,0%
València	0,0%	-0,1%	-1,2%	1,1%	2,0%	-3,6%	-2,0%
I'Horta Nord	8,5%	8,3%	8,7%	10,9%	10,3%	12,6%	5,6%
I'Horta Oest	1,4%	1,4%	-0,2%	-8,4%	3,1%	5,9%	1,4%
I'Horta Sud	1,5%	1,6%	-0,5%	-1,5%	3,5%	9,8%	1,0%

Font: Direcció General de Trànsit. Ministeri de l'Interior.

2. Parc de vehicles distribuït per tipus i municipi. 2015*2. Parque de vehículos distribuido por tipo y municipio. 2015*

	Furgonetes						Altres Vehicles
	Total	Turismes	i Camions	Autobusos	Motocicletes	Tractors	
Àrea Metropolitana	958.926	705.854	115.968	1.691	106.075	7.041	22.297
València	472.923	350.691	50.694	1.090	58.788	3.229	8.431
Alaquàs	18.304	13.712	2.357	22	1.704	94	415
Albal	10.503	7.475	1.515	40	1.106	102	265
Albalat dels Sorells	2.625	1.892	386	0	245	27	75
Alboraya	14.651	10.445	1.811	26	2.101	46	222
Albuixech	3.824	1.963	582	1	409	332	537
Alcàsser	6.294	4.753	835	28	547	32	99
Aldaia	18.683	13.776	2.577	80	1.643	134	473
Alfafar	12.417	9.256	1.334	1	1.053	137	636
Alfara del Patriarca	1.967	1.498	264	0	183	2	20
Almàssera	4.340	3.209	504	2	577	4	44
Benetússer	8.710	6.641	1.007	1	848	44	169
Beniparrell	2.951	1.451	983	0	158	74	285
Bonrepòs i Mirambell	2.407	1.703	307	3	254	52	88
Burjassot	21.904	16.605	2.641	17	2.287	57	297
Catarroja	16.853	12.479	2.238	1	1.738	93	304
Emperador	404	315	37	0	47	1	4
Foios	4.653	3.394	618	30	530	20	61
Godella	8.922	6.497	1.067	10	1.161	7	180
Llocnou de la Corona	74	50	13	0	11	0	0
Manises	19.565	14.631	2.754	20	1.695	109	356
Massalfassar	1.786	1.221	277	1	190	32	65
Massamagrell	8.973	6.562	1.310	18	673	128	282
Massanassa	6.493	4.749	912	9	586	72	165
Meliana	6.557	4.717	1.003	3	722	15	97
Mislata	23.568	18.149	2.203	23	2.514	165	514
Moncada	13.890	10.063	1.898	34	1.428	109	358
Museros	4.491	3.030	706	8	406	42	299
Païporta	14.629	10.742	1.972	28	1.433	89	365
Paterna	44.209	32.340	5.855	41	4.315	408	1.250
Picanya	7.261	5.121	1.038	21	755	96	230
Picassent	12.897	9.630	1.767	18	1.108	61	313
Pobla de Farnals (la)	15.275	10.895	2.289	9	1.506	79	497
Puçol	11.657	8.858	1.523	0	971	76	229
Puig	5.768	4.181	798	18	478	50	243
Quart de Poblet	18.519	13.234	2.821	23	1.287	295	859
Rafelbuñol/Rafelbunyol	5.573	3.897	928	1	466	90	191
Rocafort	4.551	3.380	419	0	710	2	40
San Antonio de Benagéber	5.199	3.988	464	3	641	18	85
Sedaví	6.547	4.894	766	5	610	82	190
Silla	12.310	9.118	1.693	0	1.049	119	331
Tavernes Blanques	9.884	5.230	2.409	2	729	17	1.497
Torrent	46.301	34.770	5.923	21	4.485	257	845
Vinalesa	2.151	1.596	258	21	246	0	30
Xirivella	17.463	13.053	2.212	12	1.682	143	361

Font: Direcció General de Trànsit. Ministeri de l'Interior.

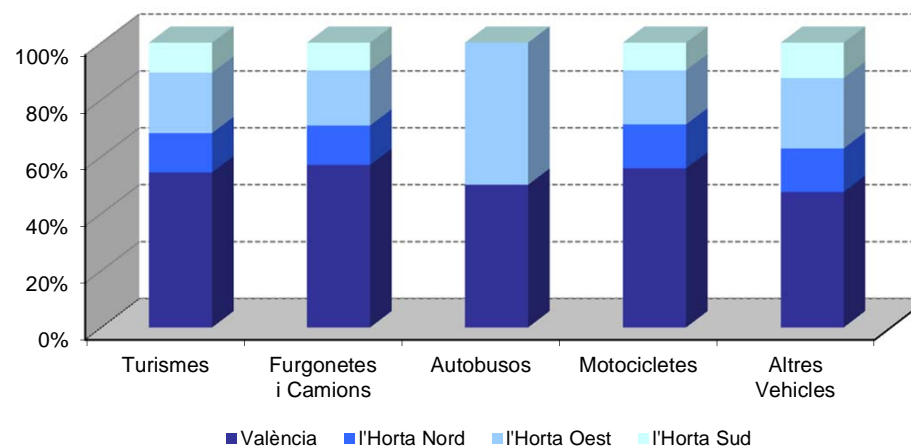
3. Parc de vehicles distribuït per tipus, motor de gasolina i comarca. 2015

3. Parque de vehículos distribuido por tipo, motor de gasolina y comarca. 2015

	Total	Turismes	Furgonetes i Camions	Autobusos	Motocicletes	Tractors	Altres Vehicles
Àrea Metropolitana	431.154	311.621	12.008	4	105.857	0	1.664
València	234.933	168.661	6.822	2	58.663	0	785
I'Horta Nord	61.112	42.913	1.662	0	16.284	0	253
I'Horta Oest	88.819	66.041	2.325	2	20.042	0	409
I'Horta Sud	44.310	32.711	1.164	0	10.229	0	206

Font: Direcció General de Trànsit. Ministeri de l'Interior.

PARC DE VEHICLES DISTRIBUÏT PER TIPUS, MOTOR DE GASOLINA I COMARCA. 2015



3.1. Parc de vehicles distribuït per tipus, motor de gasolina i comarca. Variació 14/15

3.1. Parque de vehículos distribuido por tipo, motor de gasolina y comarca. Variación 14/15

	Total	Turismes	Furgonetes i Camions	Autobusos	Motocicletes	Tractors	Altres Vehicles
Àrea Metropolitana	1,3%	0,7%	-2,3%	0,0%	3,6%	-	-1,1%
València	-0,1%	-0,6%	-3,3%	0,0%	2,0%	-	-1,8%
I'Horta Nord	7,1%	6,1%	3,4%	-	10,3%	-	6,8%
I'Horta Oest	1,0%	0,6%	-2,4%	0,0%	3,1%	-	-4,9%
I'Horta Sud	1,5%	1,2%	-4,3%	-	3,5%	-	-0,5%

Font: Direcció General de Trànsit. Ministeri de l'Interior.

4. Parc de vehicles distribuït per tipus, motor de gasolina i municipi. 2015

4. Parque de vehículos distribuido por tipo, motor de gasolina y municipio. 2015

	Total	Turismes	Furgonetes				Altres Vehicles
			i Camions	Autobusos	Motocicletes	Tractors	
Àrea Metropolitana	431.154	311.621	12.008	4	105.857	0	1.664
València	234.933	168.661	6.822	2	58.663	0	785
Alaquàs	7.627	5.702	188	0	1.703	0	34
Albal	4.228	2.968	135	0	1.106	0	19
Albalat dels Sorells	1.048	771	29	0	245	0	3
Alboraya	6.662	4.371	176	0	2.097	0	18
Albuixech	1.184	750	24	0	409	0	1
Alcàsser	2.551	1.941	59	0	546	0	5
Aldaia	7.468	5.592	192	0	1.641	0	43
Alfafar	5.245	4.037	120	0	1.052	0	36
Alfara del Patriarca	786	575	24	0	183	0	4
Almàssera	1.916	1.300	37	0	575	0	4
Benetússer	3.799	2.844	99	0	848	0	8
Beniparrell	769	567	41	0	158	0	3
Bonrepòs i Mirambell	927	648	25	0	253	0	1
Burjassot	9.503	6.904	275	0	2.281	0	43
Catarroja	6.854	4.910	176	0	1.734	0	34
Emperador	155	102	5	0	47	0	1
Foios	1.924	1.345	46	0	528	0	5
Godella	4.147	2.851	122	0	1.159	0	15
Llocnou de la Corona	32	19	2	0	11	0	0
Manises	7.933	5.946	254	0	1.693	0	40
Massalfassar	710	486	32	0	188	0	4
Massamagrell	3.054	2.287	84	0	673	0	10
Massanassa	2.548	1.875	80	0	584	0	9
Meliana	2.737	1.933	73	0	722	0	9
Mislata	10.590	7.816	225	0	2.514	0	35
Moncada	5.476	3.901	130	0	1.424	0	21
Museros	1.563	1.105	44	0	406	0	8
Païporta	5.735	4.147	134	0	1.426	0	28
Paterna	18.190	13.328	491	1	4.302	0	68
Picanya	2.831	1.996	63	1	753	0	18
Picassent	4.957	3.701	124	0	1.105	0	27
Pobla de Farnals (la)	5.196	3.501	155	0	1.503	0	37
Puçol	4.145	3.039	110	0	969	0	27
Puig	2.038	1.492	55	0	478	0	13
Quart de Poblet	7.173	5.599	246	0	1.281	0	47
Rafelbuñol/Rafelbunyol	1.838	1.312	56	0	465	0	5
Rocafort	2.389	1.600	71	0	708	0	10
San Antonio de Benagéber	1.980	1.295	35	0	639	0	11
Sedaví	2.861	2.161	75	0	610	0	15
Silla	4.731	3.541	119	0	1.049	0	22
Tavernes Blanques	2.821	2.017	66	0	726	0	12
Torrent	19.633	14.580	492	0	4.476	0	85
Vinalesa	893	623	23	0	245	0	2
Xirivella	7.374	5.482	174	0	1.679	0	39

Font: Direcció General de Trànsit. Ministeri de l'Interior.

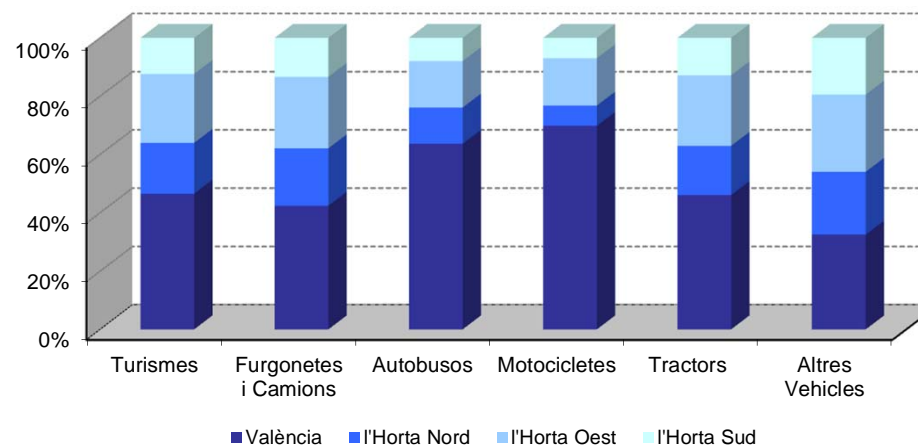
5. Parc de vehicles distribuït per tipus, motor de gasoil i comarca. 2015

5. Parque de vehículos distribuido por tipo, motor de gasóleo y comarca. 2015

	Total	Turismes	Furgonetes i Camions	Autobusos	Motocicletes	Tractors	Altres Vehicles
Àrea Metropolitana	512.003	393.984	103.850	1.640	43	7.041	5.445
València	231.745	181.889	43.797	1.041	30	3.229	1.759
I'Horta Nord	91.135	68.208	20.366	204	3	1.188	1.166
I'Horta Oest	121.509	92.695	25.406	261	7	1.701	1.439
I'Horta Sud	64.449	48.503	13.852	131	3	905	1.055

Font: Direcció General de Trànsit. Ministeri de l'Interior.

PARC DE VEHICLES DISTRIBUÏT PER TIPUS, MOTOR DE GASOIL I COMARCA. 2015



5.1. Parc de vehicles distribuït per tipus, motor de gasoil i comarca. Variació 14/15

5.1. Parque de vehículos distribuido por tipo, motor de gasóleo y comarca. Variación 14/15

	Total	Turismes	Furgonetes i Camions	Autobusos	Motocicletes	Tractors	Altres Vehicles
Àrea Metropolitana	2,2%	2,5%	1,2%	0,3%	13,2%	2,8%	-3,2%
València	0,1%	0,5%	-0,9%	1,2%	7,1%	-3,6%	-7,0%
I'Horta Nord	9,5%	9,6%	9,2%	10,9%	50,0%	12,6%	1,2%
I'Horta Oest	1,5%	2,0%	-0,1%	-8,4%	16,7%	5,9%	0,2%
I'Horta Sud	1,3%	1,8%	-0,3%	-1,5%	50,0%	9,8%	-5,7%

Font: Direcció General de Trànsit. Ministeri de l'Interior.

6. Parc de vehicles distribuït per tipus, motor de gasoil i municipi. 2015

6. Parque de vehículos distribuido por tipo, motor de gasóleo y municipio. 2015

	Furgonetes						Altres Vehicles
	Total	Turismes	i Camions	Autobusos	Motocicletes	Tractors	
Àrea Metropolitana	512.003	393.984	103.850	1.640	43	7.041	5.445
València	231.745	181.889	43.797	1.041	30	3.229	1.759
Alaquàs	10.353	8.009	2.169	22	0	94	59
Albal	6.049	4.503	1.366	40	0	102	38
Albalat dels Sorells	1.517	1.121	357	0	0	27	12
Alboraya	7.841	6.074	1.634	26	1	46	60
Albuixech	2.109	1.213	557	1	0	332	6
Alcàsser	3.673	2.812	776	28	0	32	25
Aldaia	10.866	8.184	2.384	80	0	134	84
Alfafar	6.906	5.216	1.214	1	1	137	337
Alfara del Patriarca	1.174	923	240	0	0	2	9
Almàssera	2.399	1.908	466	2	1	4	18
Benetússer	4.793	3.796	907	1	0	44	45
Beniparrell	1.979	884	942	0	0	74	79
Bonrepòs i Mirambell	1.414	1.055	282	3	0	52	22
Burjassot	12.203	9.690	2.366	17	1	57	72
Catarroja	9.792	7.565	2.062	1	1	93	70
Emperador	246	213	32	0	0	1	0
Foios	2.689	2.049	572	30	0	20	18
Godella	4.717	3.646	944	10	0	7	110
Llocnou de la Corona	42	31	11	0	0	0	0
Manises	11.398	8.683	2.500	20	1	109	85
Massalfassar	1.027	735	244	1	0	32	15
Massamagrell	5.712	4.272	1.226	18	0	128	68
Massanassa	3.818	2.873	832	9	0	72	32
Meliana	3.763	2.783	930	3	0	15	32
Mislata	12.750	10.328	1.978	23	0	165	256
Moncada	8.207	6.160	1.768	34	0	109	136
Museros	2.842	1.923	662	8	0	42	207
Païporta	8.713	6.590	1.837	28	0	89	169
Paterna	25.165	18.990	5.362	40	2	408	363
Picanya	4.256	3.123	974	20	1	96	42
Picassent	7.778	5.929	1.642	18	1	61	127
Pobla de Farnals (la)	9.808	7.391	2.134	9	0	79	195
Puçol	7.358	5.818	1.413	0	0	76	51
Puig	3.541	2.688	743	18	0	50	42
Quart de Poblet	10.831	7.629	2.570	23	0	295	314
Rafelbuñol/Rafelbunyol	3.578	2.584	870	1	0	90	33
Rocafort	2.145	1.778	348	0	0	2	17
San Antonio de Benagéber	3.165	2.689	429	3	0	18	26
Sedaví	3.537	2.732	691	5	0	82	27
Silla	7.369	5.572	1.572	0	0	119	106
Tavernes Blanques	5.607	3.212	2.343	2	0	17	33
Torrent	26.071	20.179	5.431	21	3	257	180
Vinalesa	1.238	972	235	21	0	0	10
Xirivella	9.819	7.570	2.038	12	0	143	56

Font: Direcció General de Trànsit. Ministeri de l'Interior.

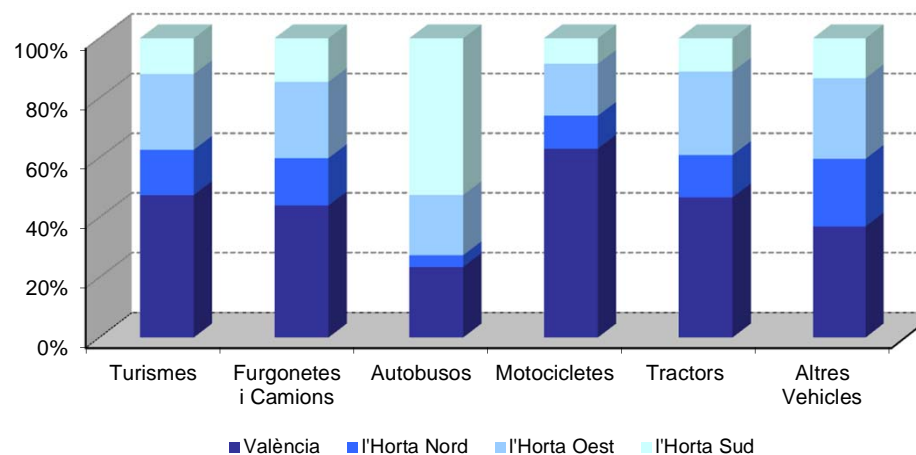
7. Baixes de vehicles distribuït per tipus i comarca. 2015

7. Bajas de vehículos distribuido por tipo y comarca. 2015

	Total	Turismes	Furgonetes i Camions	Autobusos	Motocicletes	Tractors	Altres Vehicles
Àrea Metropolitana	30.434	25.040	3.402	154	1.043	429	366
València	14.332	11.815	1.491	36	655	200	135
I'Horta Nord	4.593	3.789	539	6	115	61	83
I'Horta Oest	7.634	6.335	868	31	181	120	99
I'Horta Sud	3.755	2.991	497	81	89	48	49

Font: Direcció General de Trànsit. Ministeri de l'Interior.

BAIXES DE VEHICLES DISTRIBUÏT PER TIPUS I COMARCA. 2015



7.1. Baixes de vehicles distribuït per tipus i comarca. Variació 14/15

7.1. Bajas de vehículos distribuido por tipo y comarca. Variación 14/15

	Total	Turismes	Furgonetes i Camions	Autobusos	Motocicletes	Tractors	Altres Vehicles
Àrea Metropolitana	-10,4%	-9,1%	-15,3%	69,2%	-25,8%	1,9%	-26,1%
València	-13,4%	-12,0%	-19,8%	157,1%	-27,1%	19,0%	-28,2%
I'Horta Nord	-4,9%	-1,8%	-13,9%	100,0%	-24,8%	-10,3%	-32,0%
I'Horta Oest	-10,8%	-11,5%	-7,5%	416,7%	-23,6%	1,7%	-6,6%
I'Horta Sud	-3,2%	0,7%	-14,5%	19,1%	-21,2%	-28,4%	-38,0%

Font: Direcció General de Trànsit. Ministeri de l'Interior.

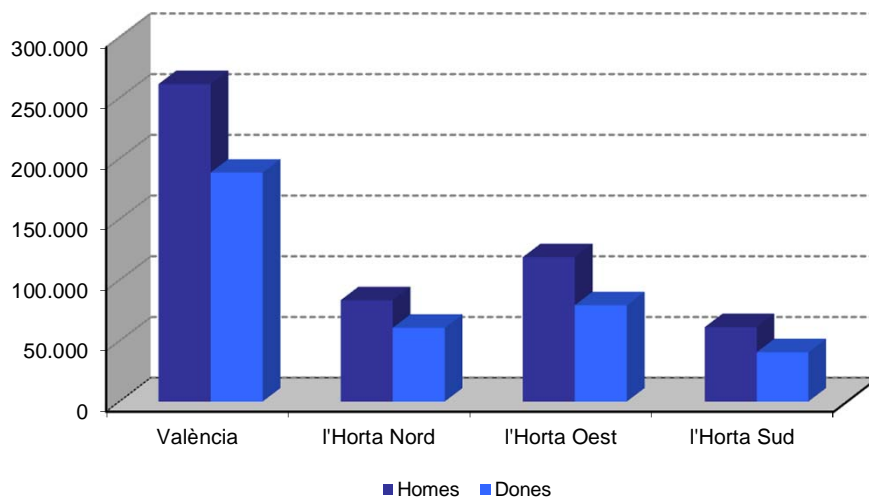
8. Baixes de vehicles distribuït per tipus i municipi. 2015*8. Bajas de vehículos distribuido por tipo y municipio. 2015*

	Total	Turismes	Furgonetes				Altres Vehicles
			i Camions	Autobusos	Motocicletes	Tractors	
Àrea Metropolitana	30.434	25.040	3.402	154	1.043	429	366
València	14.332	11.815	1.491	36	655	200	135
Alaquàs	542	468	51	1	13	4	5
Albal	355	266	62	2	8	8	9
Albalat dels Sorells	77	62	13	0	0	1	1
Alboraya	406	343	45	0	15	1	2
Albuixech	114	66	16	0	4	26	2
Alcàsser	190	151	32	0	4	1	2
Aldaia	566	435	69	19	15	13	15
Alfafar	426	359	50	0	9	5	3
Alfara del Patriarca	69	57	11	0	1	0	0
Almàssera	106	92	9	0	2	1	2
Benetússer	312	258	37	0	10	5	2
Beniparrell	79	47	25	0	1	1	5
Bonrepòs i Mirambell	57	50	5	0	2	0	0
Burjassot	687	596	69	1	15	4	2
Catarroja	474	395	63	1	7	3	5
Emperador	9	8	1	0	0	0	0
Foios	144	118	17	0	6	2	1
Godella	236	216	11	0	9	0	0
Llocnou de la Corona	4	3	1	0	0	0	0
Manises	544	455	56	1	8	6	18
Massalfassar	66	44	9	0	1	4	8
Massamagrell	318	261	41	1	6	6	3
Massanassa	386	273	27	78	2	4	2
Meliana	190	163	21	0	4	0	2
Mislata	737	610	93	0	22	7	5
Moncada	410	333	55	1	9	7	5
Museros	138	104	21	0	7	1	5
Païporta	474	373	61	0	17	10	13
Paterna	1.412	1.147	181	8	59	10	7
Picanya	232	180	37	0	4	9	2
Picassent	440	357	60	0	19	2	2
Pobla de Farnals (la)	422	355	54	0	6	3	4
Puçol	407	356	39	0	8	0	4
Puig	169	138	25	2	2	0	2
Quart de Poblet	1.415	1.252	89	0	16	50	8
Rafelbuñol/Rafelbunyol	190	144	37	0	1	5	3
Rocafort	97	85	5	0	6	0	1
San Antonio de Benagéber	120	110	7	0	3	0	0
Sedaví	190	164	19	0	5	2	0
Silla	425	345	60	0	7	7	6
Tavernes Blanques	220	150	24	0	10	0	36
Torrent	1.582	1.287	213	2	31	17	32
Vinalesa	61	48	11	1	1	0	0
Xirivella	604	501	79	0	13	4	7

Font: Direcció General de Trànsit. Ministeri de l'Interior.

9. Permisos de conduir per sexe i comarca. 2015*9. Permisos de conducir por sexo y comarca. 2015*

Àrea Metropolitana	Permisos		
	Total	Homes	Dones
València	897.440	526.886	370.554
l'Horta Nord	143.751	83.243	60.508
l'Horta Oest	197.718	118.641	79.077
l'Horta Sud	101.587	61.162	40.425

*Font: Direcció General de Trànsit. Ministeri de l'Interior.***PERMISOS DE CONDUIR DISTRIBUÏT
PER SEXE I COMARCA. 2015****9.1. Permisos de conduir per sexe i comarca. Variació 14/15***9.1. Permisos de conducir por sexo y comarca. Variación 14/15*

Àrea Metropolitana	Permisos		
	Total	Homes	Dones
València	1,2%	0,8%	1,7%
l'Horta Nord	-0,2%	-0,5%	0,2%
l'Horta Oest	7,6%	6,9%	8,5%
l'Horta Sud	0,3%	0,0%	0,8%
l'Horta Sud	0,5%	0,0%	1,2%

Font: Direcció General de Trànsit. Ministeri de l'Interior.

10. Permisos de conduir per sexe i municipi. 2015*10. Permisos de conducir por sexo y municipio. 2015*

	Permisos		
	Total	Homes	Dones
Àrea Metropolitana	897.440	526.886	370.554
València	449.546	261.272	188.274
Alaquàs	17.002	10.310	6.692
Albal	9.314	5.415	3.899
Albalat dels Sorells	2.472	1.428	1.044
Alboraya	13.818	7.799	6.019
Albuixech	2.437	1.420	1.017
Alcàsser	5.809	3.494	2.315
Aldaia	17.934	10.726	7.208
Alfafar	11.386	7.173	4.213
Alfara del Patriarca	1.954	1.138	816
Almàssera	4.448	2.535	1.913
Benetússer	8.505	5.157	3.348
Beniparrell	1.260	764	496
Bonrepòs i Mirambell	2.202	1.265	937
Burjassot	21.294	12.790	8.504
Catarroja	15.867	9.429	6.438
Emperador	385	215	170
Foios	4.414	2.538	1.876
Godella	8.034	4.393	3.641
Llocnou de la Corona	61	40	21
Manises	17.646	10.686	6.960
Massalfassar	1.574	877	697
Massamagrell	9.337	5.599	3.738
Massanassa	5.514	3.273	2.241
Meliana	6.467	3.782	2.685
Mislata	24.596	14.760	9.836
Moncada	13.142	7.886	5.256
Museros	3.777	2.194	1.583
Païporta	14.620	8.689	5.931
Paterna	38.856	22.481	16.375
Picanya	6.834	4.008	2.826
Picassent	12.124	7.297	4.827
Pobla de Farnals (la)	13.934	7.937	5.997
Puçol	11.800	6.763	5.037
Puig	5.267	3.016	2.251
Quart de Poblet	14.212	8.901	5.311
Rafelbuñol/Rafelbunyol	5.309	3.073	2.236
Rocafort	4.249	2.277	1.972
San Antonio de Benagéber	4.838	2.568	2.270
Sedaví	5.854	3.485	2.369
Silla	11.273	6.946	4.327
Tavernes Blanques	5.349	3.162	2.187
Torrent	44.620	26.927	17.693
Vinalesa	2.088	1.156	932
Xirivella	16.018	9.842	6.176

Font: Direcció General de Trànsit. Ministeri de l'Interior.